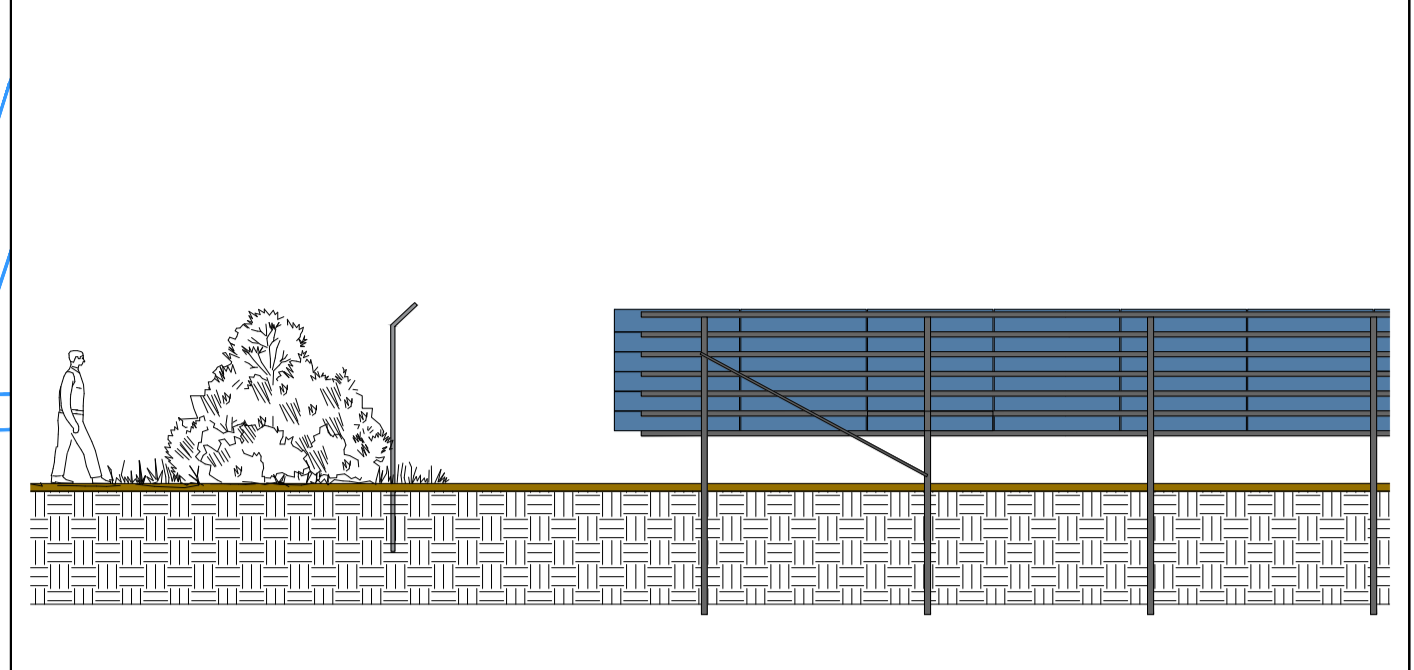

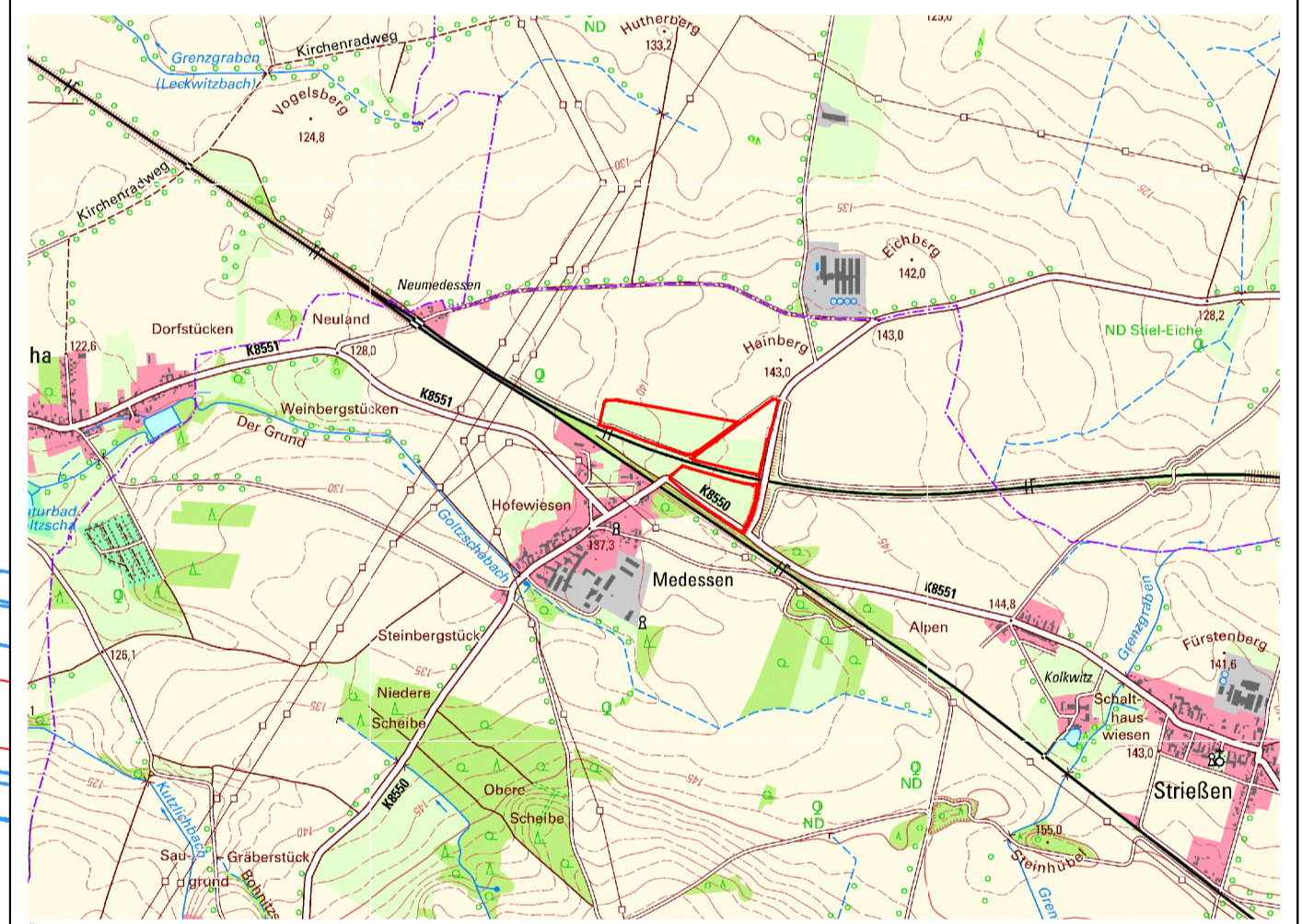
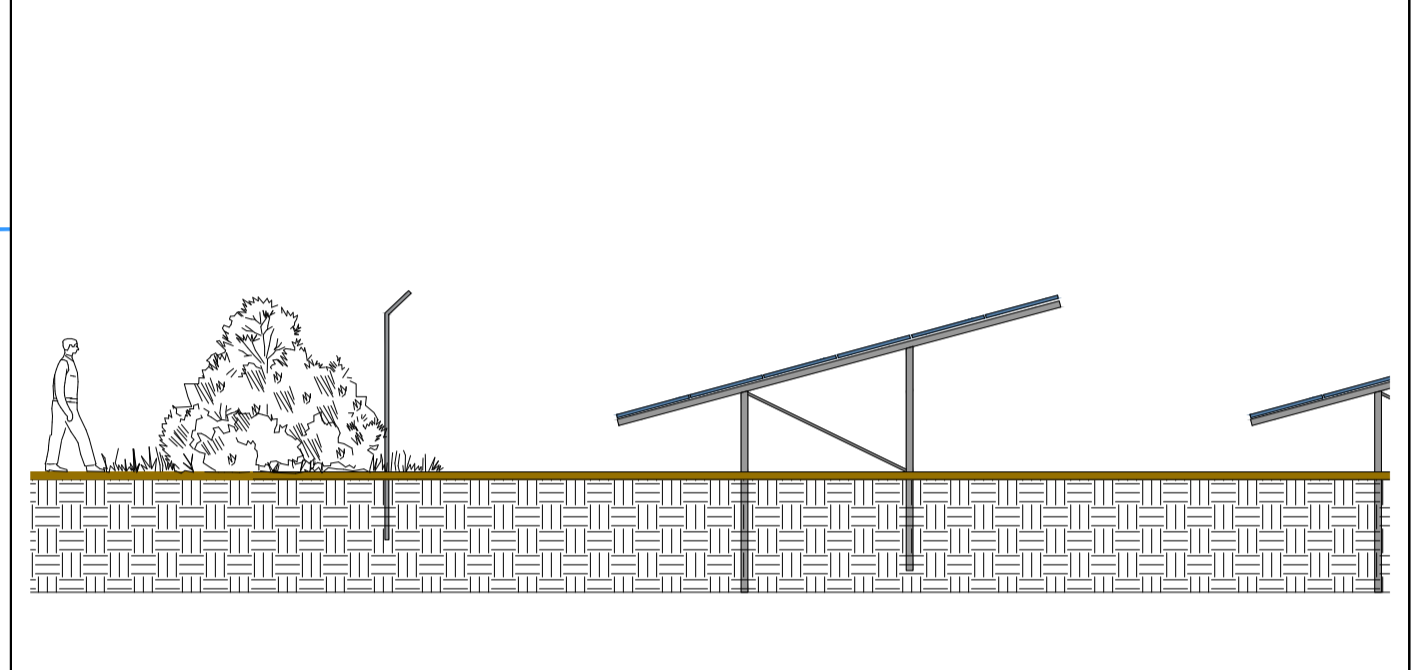


Beispielansicht: Modultisch mit Zaunanlage und Umplantation
Maßstab: 1 : 100



Beispielansicht: Modultisch mit Zaunanlage und Umplantation
Maßstab: 1 : 100



- Planzeichenerklärung**
- Erschließungs- und Verkehrsflächen
 - Grün- und Maßnahmenflächen Natur- und Artenschutz
 - Grenze des räumlichen Geltungsbereichs des Bebauungsplans
 - Baugrenze
 - bauliche Anlagen (Bestand)
 - Flurstücksgrenze
 - Flurstücksnummer
 - Bemaßung in m
 - 140.2 Geländehöhe über NHN (DHHN2016)
 - Grenze des Bahnkörpers (Schotterbettkante)
 - Modulbelegungsfläche
 - Fläche für Anlagen zur Speicherung
 - Abwasserdruckleitung (AZV GKA Großenhain)

gesetzliche Grundlagen

MEE-Projektgesellschaft 1 GmbH & Co. KG
Eutritzscher Straße 14 b
04105 Leipzig

planaufstellende Kommune

Gemeinde Priestewitz
Staudaer Straße 1, 001561 Priestewitz
fon (0 35 22) 51 14-0 fax (0 35 22) 51 14-14

Entwurfsverfasser

büro knoblich
Landschaftsarchitekten BDLA/IFLA
Zur Mulde 25, 04838 Zschepplin
fon (0 34 23) 7 58 60-0 fax (0 34 23) 7 58 60-59

Lagebezug: ETRS89_UTM-33N **Höhenbezug:** DHHN 2016
Landkreis: Meißen **Gemeinde:** Priestewitz
Gemarkung: Medessen **Flurstück:** verschiedene

Datum	Name	Unterschrift
03.09.20	Wal	
22.07.21	Wal	
03.09.20	Kno	

Vorhabenbezogener Bebauungsplan "Photovoltaikanlage Medessen"
Vorhaben- und Erschließungsplan

Projektnr.: 20-105_B **Plan-Name:** 20210721_2E_VEP.pdf **Maßstab:** 1:1.000 **Blatt:** 1
Phase: 2. Entwurf **Plan-Maße:** 890 mm x 660 mm **Blatt:** 1 Bl.